PIANO URBANISTICO GENERALE

COMUNE DI ROTTOFRENO
PROVINCIA DI PIACENZA

committente
Amministrazione Comunale di Rottofreno

sindaco e assessore all'urbanistica
dott. arch. Paola Galvani

responsabile settore urbanistica
arch. Andrea Paltrinieri
consulente
geom. Enrica Sogni

progettista
dott. arch. Filippo Albonetti
collaboratori
dott. arch. Laura Gazzola
dott. arch. Matteo Tagliaferri
dott. Martina Merendino

analisi geologiche, sistema naturale e Valsat
dott. geol. Filippo Lusignani
collaboratori
dott. arch. Giorgia Spallazzi
geom. Andrea Lecciacorvi

Assunto con	Adottato con	Approvato con
D.G.C. n° 108 del 05/08/2021	D.C.C. n° 80 del 19/11/2022	D.C.C. n° 33 del 31/07/2025

PIANO URBANISTICO GENERALE

TAVOLA DEI VINCOLI RISCHI NATURALI INDUSTRIALI E SICUREZZA - PGRA

luglio 2025

VIN 4/4b

1:15.000

Ad. art. Disciplina **Legenda**

Edificato 40

SCENARI DI PERICOLOSITÀ NELLE AREE ALLAGABILI - PGRA II CICLO

Reticolo principale - box 1

- H - P3 (Alluvioni frequenti: tempo di ritorno tra 20 e 50 anni - elevata probabilità)
- M - P2 (Alluvioni poco frequenti: tempo di ritorno tra 100 e 200 anni - media probabilità)
- L - P1 (Alluvioni rare di estreme intensità: tempo di ritorno fino a 500 anni dall'evento - bassa probabilità)

Reticolo secondario di pianura - box 2

- H - P3 (Alluvioni frequenti: tempo di ritorno tra 20 e 50 anni - elevata probabilità)
- M - P2 (Alluvioni poco frequenti: tempo di ritorno tra 100 e 200 anni - media probabilità)

Reticolo secondario collinare e montano - box 3

- H - P3 (Alluvioni frequenti: tempo di ritorno tra 20 e 50 anni - elevata probabilità)
- M - P2 (Alluvioni poco frequenti: tempo di ritorno tra 100 e 200 anni - media probabilità)
- L - P1 (Alluvioni rare di estreme intensità: tempo di ritorno fino a 500 anni dall'evento - bassa probabilità)

Edificato 41

ZONE DI RISPETTO IDRICO

- Agglomerati urbani esistenti

CARTOGRAFIA DI BASE

- Confine comunale
- Reticolo idrografico minore
- Rete ferroviaria

Carte Tecnica Regionale
DBTR_CtrS_Light

1. Scenari di pericolosità nelle aree allagabili (PGRA II ciclo-reticolo principale)

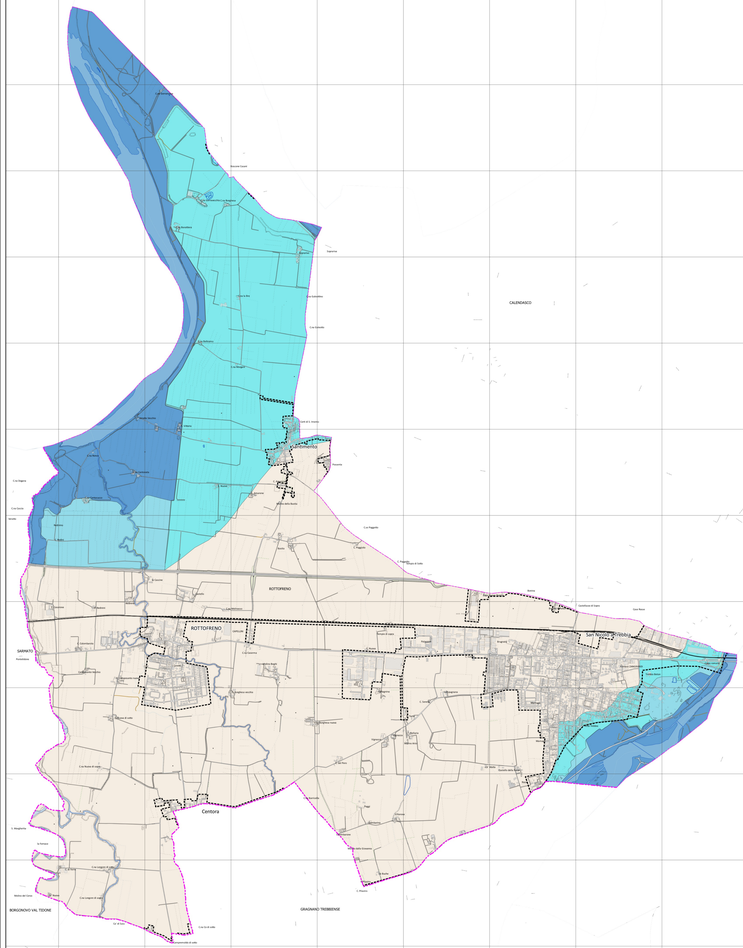

2. Scenari di pericolosità nelle aree allagabili (PGRA II ciclo-reticolo secondario di pianura)

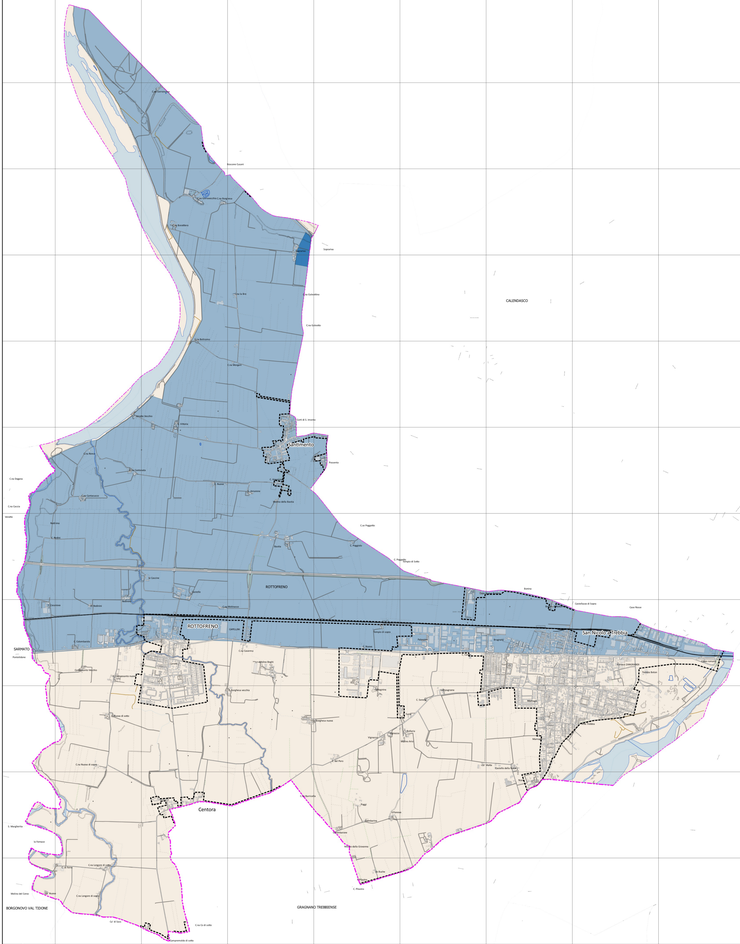
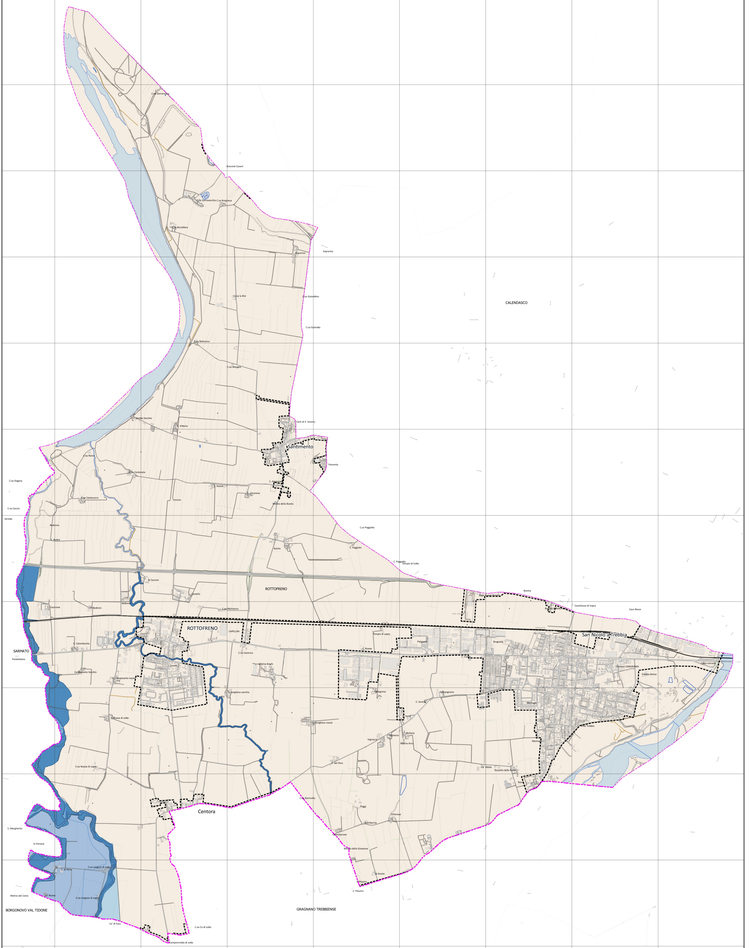
3. Scenari di pericolosità nelle aree allagabili (PGRA II ciclo-reticolo secondario collinare e montano)