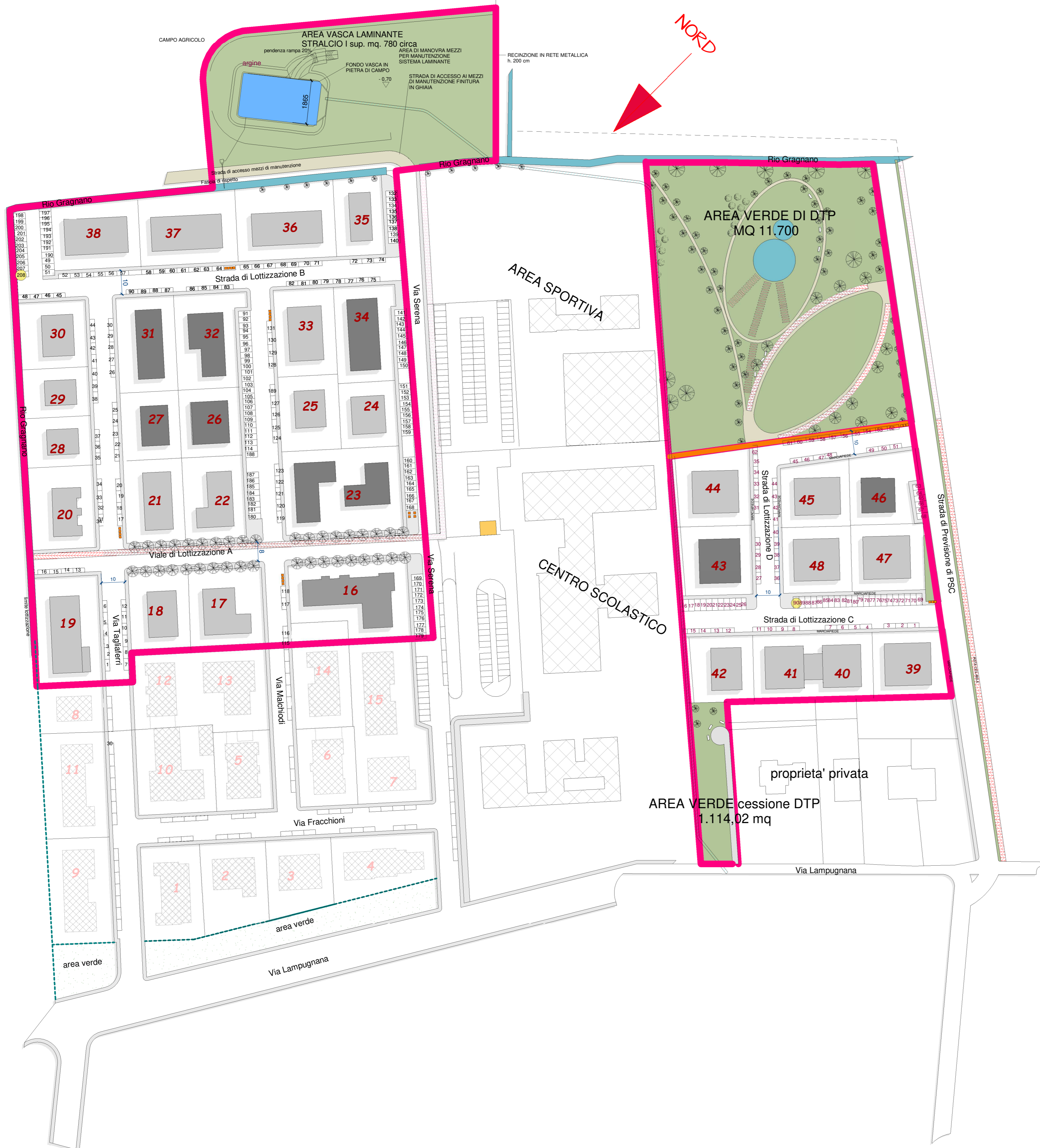







PARCO URBANO CON FUNZIONE DI BACINO DI LAMINAZIONE ACQUE METEORICHE (area DTP)

NOED



LEGENDA

- AREA DTP 
- LIMITO PERIMETRO LOTTIZZAZIONE 
- EDIFICI ESISTENTI 
- EDIFICI IN PROGETTO 
- NUMERO PROGRESSIVO LOTTO **8**
- PARCHEGGI 
- CONTENITORI RACCOLTA DIFFERENZIATA area verde 
- STRADA 
- PISTA CICLABILE 
- PISTA CICLABILE (sviluppo futuro) 

COMUNE DI ROTTOFRENO
 Provincia di Piacenza

LOTTIZZAZIONE "PRATO VERDE"
TERZO - QUARTO COMPARTO IN AMPLIAMENTO

VIA LAMPUGNANA - S. NICOLÒ (Rottofreno)
 PSC ambiti AN2-AN4

COMMITTENTE: **SOC. IMMOBILIARE S. NICOLÒ srl**
 Via Emilia Est, 33 - S. NICOLÒ TR. (Rottofreno)
 P. IVA 0129721033

PROGETTAZIONE: **Studio Pisaroni**
Arch. Micaela Pisaroni
 Corso Vittorio Emanuele ICL/c
 29121 PIACENZA
 P.IVA 01337800336



TAV. 4: PLANIMETRIA LOTTIZZAZIONE E PARCHEGGI e AREE DI RACCOLTA RIFIUTI

Revisione 05.10.2022

SCALA 1:1000

REVISIONE SETTEMBRE 2023