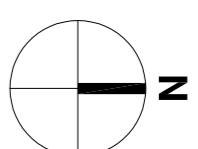
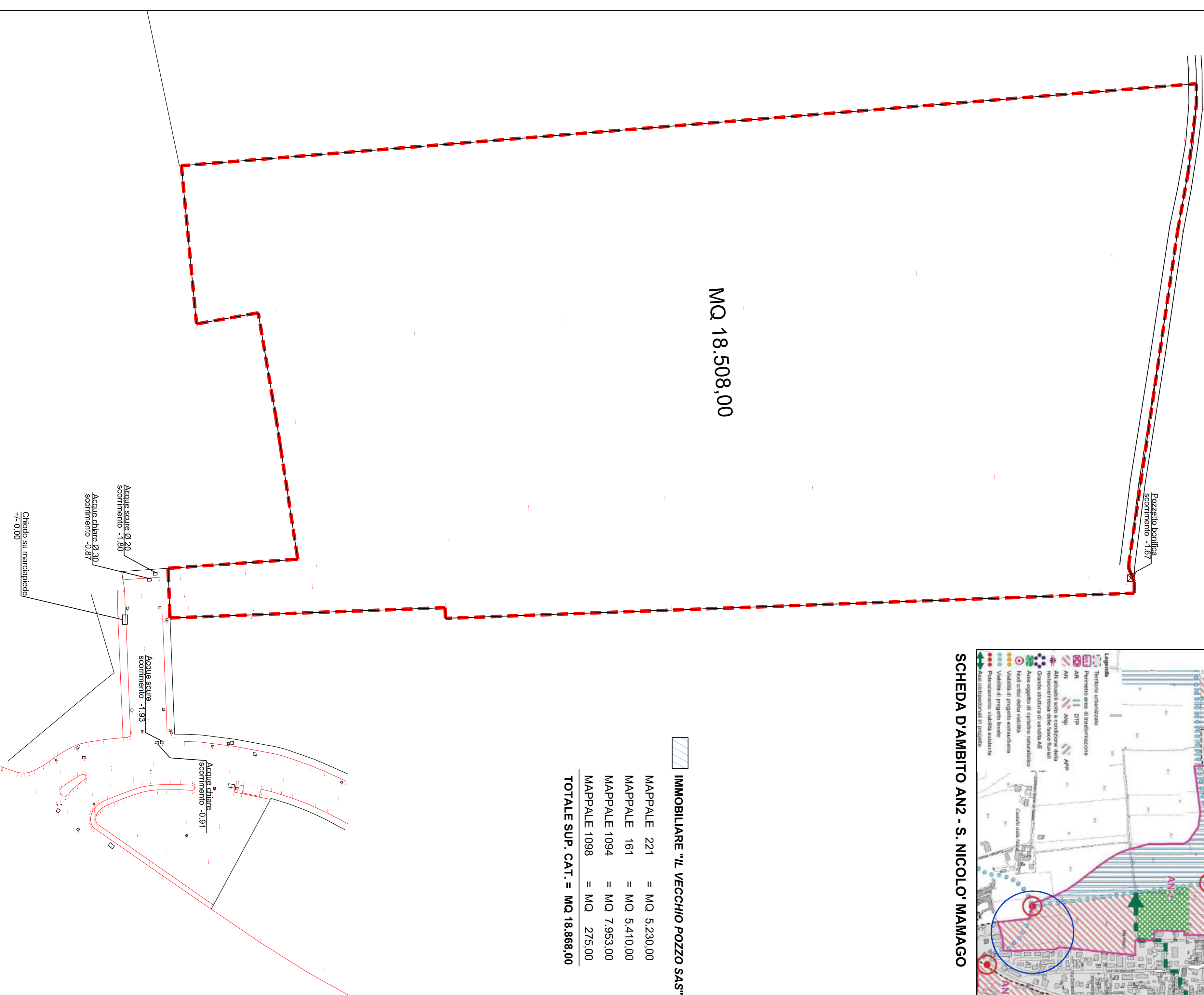


RILIEVO DELLO STATO DI FATTO DEI LUOGHI
(ESEGUITO DA GEOM. GUGLIERI IN DATA 04/11/2020)
scala 1:500

SUB AMBITO DI INTERVENTO

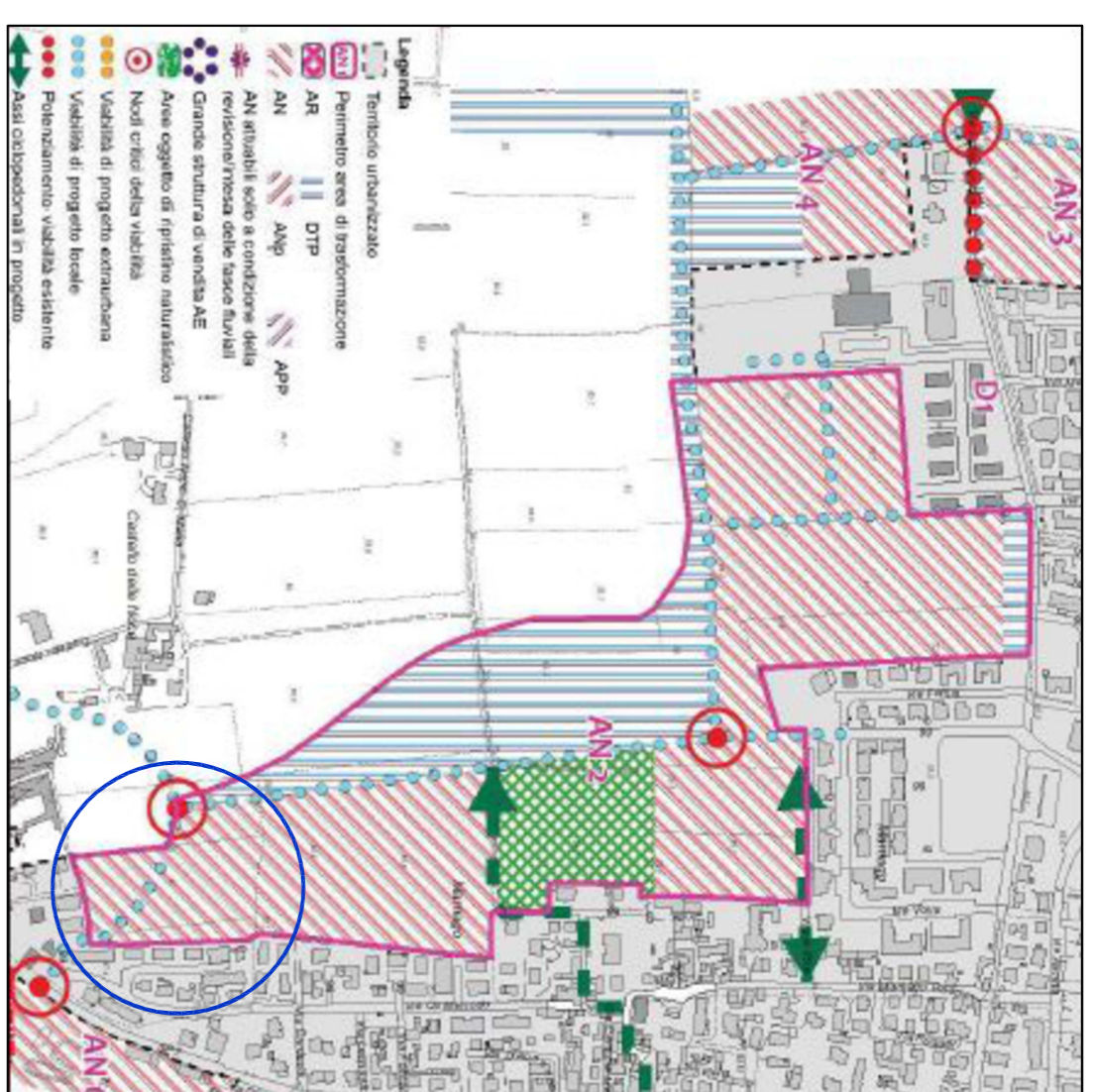


MQ 18.508,00



IMMOBILIARE "IL VECCHIO POZZO SAS"

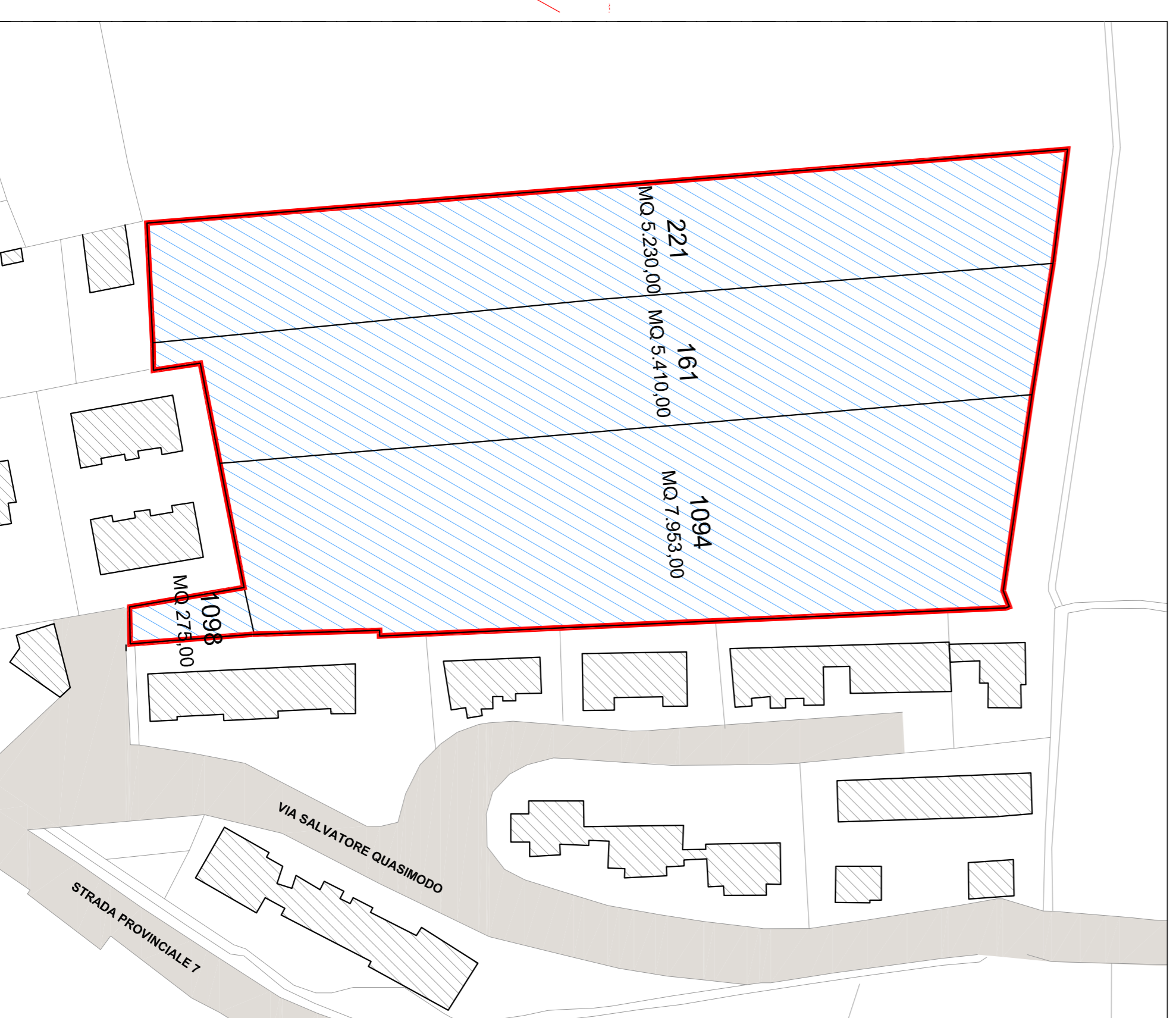
| | |
|-------------------------|-----------------------|
| MAPPALE 221 | = MQ 5.230,00 |
| MAPPALE 161 | = MQ 5.410,00 |
| MAPPALE 1094 | = MQ 7.953,00 |
| MAPPALE 1098 | = MQ 275,00 |
| TOTALE SUP. CAT. | = MQ 18.868,00 |



SCHEDA D'AMBITO AN2 - S. NICOLO' MAMMAGO

SUB AMBITO DI INTERVENTO

QUADRO CATASTALE DELLA PROPRIETA'
scala 1:1000



FG 29, MAPPALI 221, 161, 1094, 1098

PAGANI

Studio Architetto Paolo Pagani, Scalabrini 7, 29121 Piacenza
Tel. 0523 389795, I.P.T.V.A. 00401440394
C.F. PGN PLA 48R31 G835H | P.B.C. paolo.pagani@architworldepic.it
mail arch.paolo.pagani@gmail.com | Web architettura.paolo.pagani.com

Progetto
PROPOSTA DI ACCORDO OPERATIVO
AMBITO MAMMAGO - AN2
LOC. S. NICOLO' DI ROTTORRENO

Oggetto
RILIEVO DELLO STATO DI FATTO
INQUADRAMENTO SCHEDA D'AMBITO
QUADRO CATASTALE

Progettazione
Arch. Paolo Pagani Firma o timbro

Tavola
1

Committente
Immobiliare Il Vecchio Pozzo S.a.s.

Data
REV. Giugno 2023

Scala
1:500 / 1:1000

LOTTO RILEVATO = MQ 18.508,00

LOTTO CATASTALE (nominale da visure) = MQ 18.868,00

SUPERFICIE TERRITORIALE DI INTERVENTO = MQ 18.508,00
(DA RILIEVO IN LOCO GEOM. GUGLIERI)