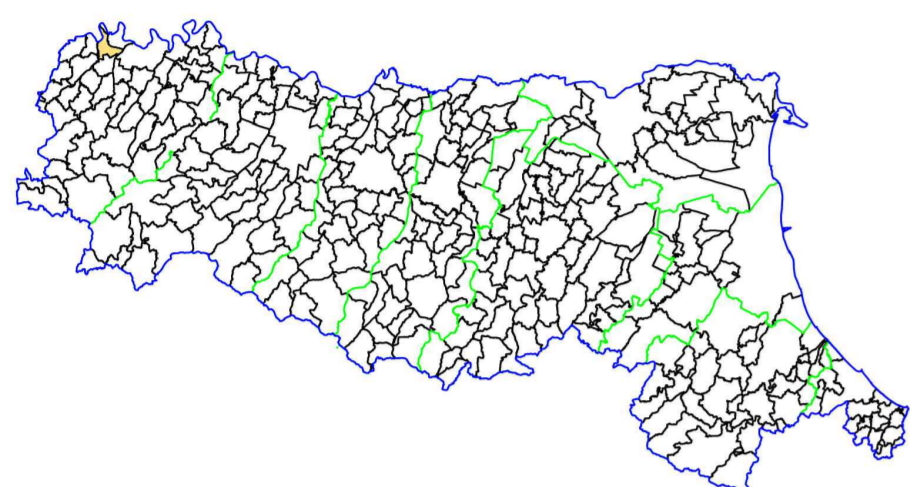


ANALISI DELLA CONDIZIONE LIMITE PER L'EMERGENZA (CLE)

Stralcio cartografico di dettaglio 3 di 7
scala = 1:2.000

Regione Emilia Romagna
Comune di Rottofreno



Regione	Soggetto realizzatore Studio Lusignani Via Arato 20, 29122 Piacenza e-mail: giulio@lusi.it tel/fax: 0523.454120	Data Dicembre 2022
---------	--	-----------------------












Legenda

Codice Provincia 033

Codice Comune 039

 Confine comunale

Sistema di gestione dell'emergenza

-  Edificio strategico
-  Area di emergenza (AMMASSAMENTO)
-  Area di emergenza (RICOVERO)
-  Infrastrutture di accessibilità
-  Infrastrutture di connessione
-  Aggregato strutturale
-  Unità strutturale non interferente appartenente ad un AS
-  Unità strutturale interferente appartenente ad un AS
-  Unità strutturale interferente isolata

