

STUDIO TECNICO GEOMETRI

Battini Filippo, Buschi Massimo & Associati

via IV Novembre 130 - 29122 Piacenza - tel. 0523/452550-452516

E-Mail: studio.fortunati@agonet.it

Committente: FOSSATI SERRAMENTI s.r.l.

Progetto di Realizzazione edificio industriale

Cantiere: Comune di Rottofreno - Località Noce

Elaborato: Tavola dei vincoli con relative legende

Emesso il 26/09/2023

Scala 1:10.000 1:5.000

Tav.N° 5

Conf. d'Ord.:

File: Fossati Serramenti.dwg

DATA

REVISIONE

DATA

DATA

DISEGNATORE

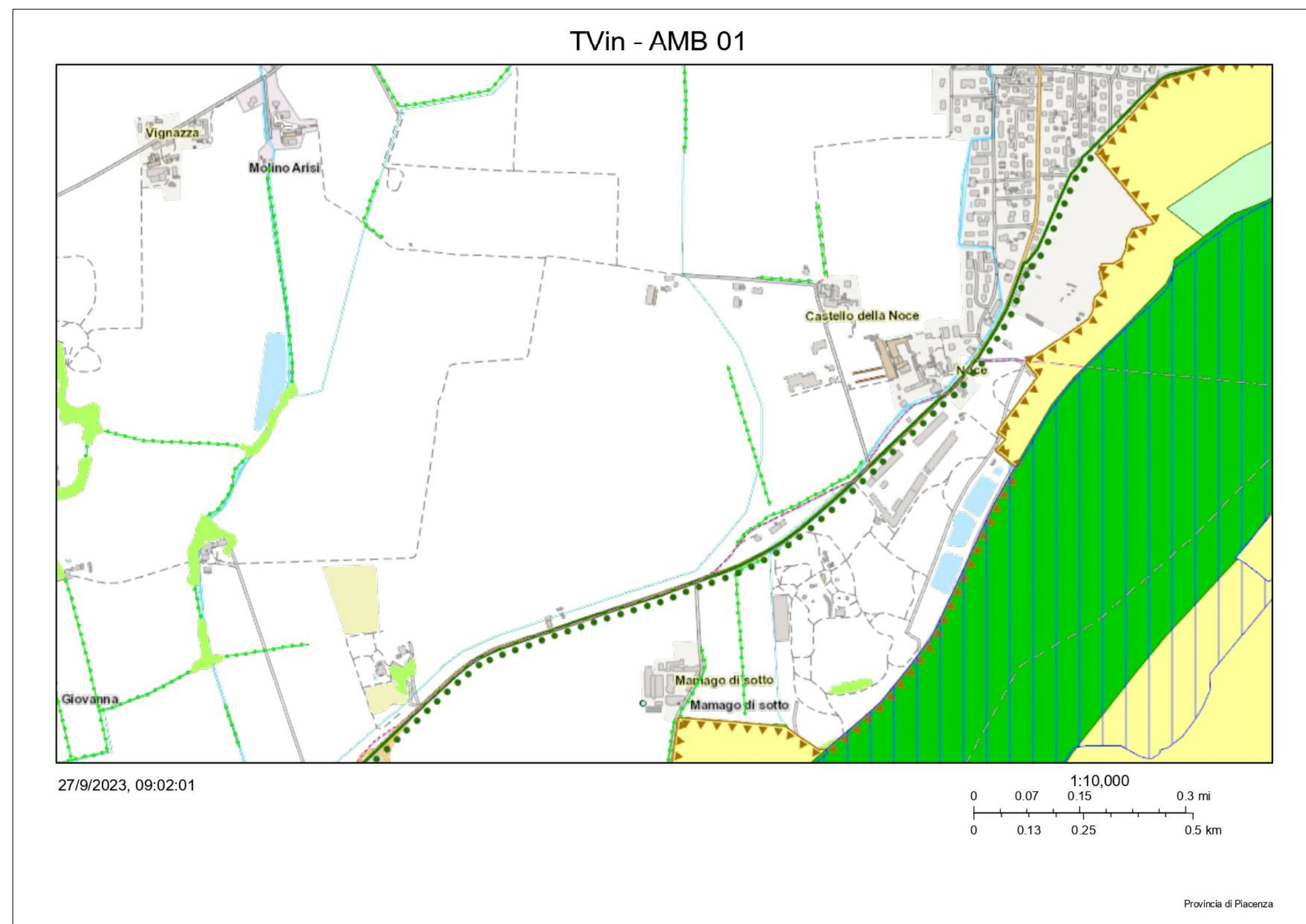
Commodoro

Timbro e firma del Progettista

Il Committente

A norma di legge il presente disegno non potrà essere riprodotto ne consegnato a terzi ne utilizzato per scopi diversi da quello di destinazione senza l'autorizzazione scritta di questo studio tecnico che ne detiene la proprietà.

Tavola: TVin – AMB 01 Tutele naturalistiche



Legenda

Assetto vegetazionale - PTCP

Esemplari arborei di notevole pregio Nazionali - art. 9 PTCP



Esemplari arborei di notevole pregio - art. 9 PTCP



Elementi lineari - artt. 8 e 9 PTCP




Aree forestali - art. 8 PTCP



Fustaie



Cedui



Soprassuoli boschivi con forma di governo difficilmente identificabile



Arbusteti



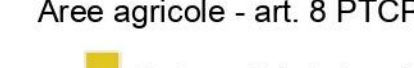
Aree percorse da incendio



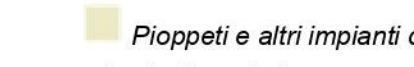
Aree temporaneamente prive

di vegetazione

Aree agricole - art. 8 PTCP



Castagnei da frutto coltivati



Pioppeti e altri impianti di arboricoltura da legno

Ambiti di Valorizzazione e Gestione del Territorio - PTCP

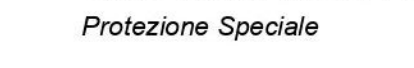
Rete Natura 2000 - art. 52 PTCP



ZSC - Zone Speciali di Conservazione (ex SIC)



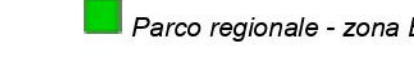
ZSC/ZPS - Zone Speciali di Conservazione (ex SIC) e Zone di Protezione Speciale



Perimetrazione



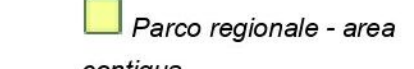
Zonizzazione




Parco regionale - zona B



Parco regionale - zona C



Parco regionale - zona D

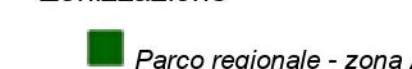


Parco regionale - area contigua

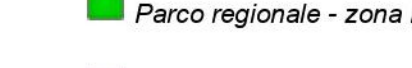
Perimetrazione



Zonizzazione



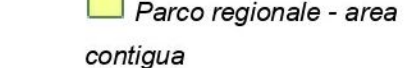
Parco regionale - zona A



Parco regionale - zona B



Parco regionale - zona C



Parco regionale - zona D



Parco regionale - area contigua

Parco provinciale Monte Moria



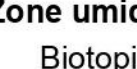
Paesaggio Naturale Protetto Colli del Nure



Progetti di tutela recupero e valorizzazione - art. 53 PTCP



Aree di progetto - art. 53 PTCP



Zone umide di pregio - PTCP



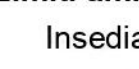
Biotopi umidi



Risorgive



Insediamenti urbani

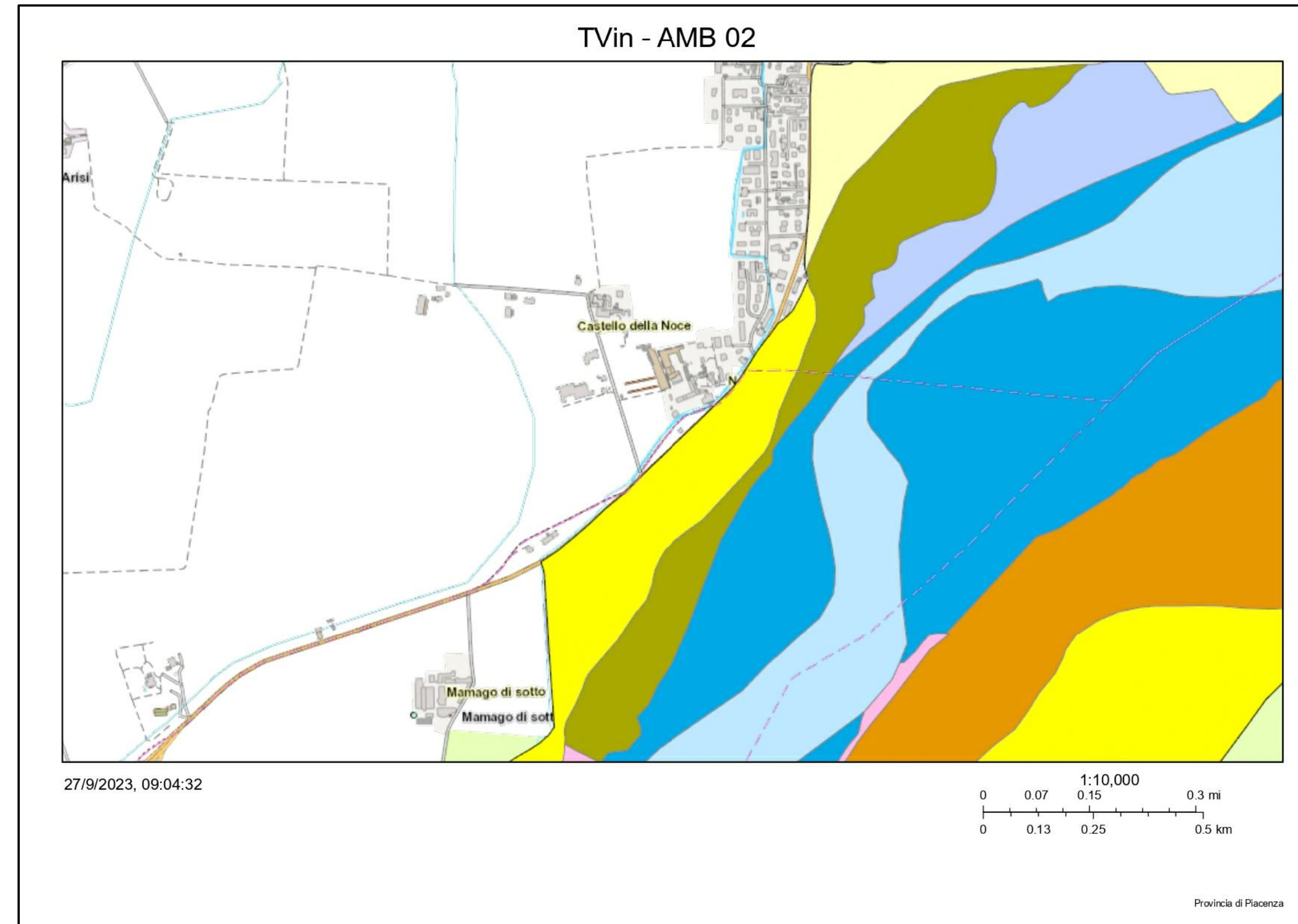


Limiti amministrativi



Confini amministrativi




Tavola: TVin – AMB 02 Sicurezza del territorio






Legenda

Tutela fluviale PTCP


Fascia A di deflusso - Invasi e alvei di laghi, bacini e corsi d'acqua

-  Zona A1 - Alveo attivo o inciso oppure invaso
-  Zona A2 - Alveo di piena
-  Zona A3 - Alveo di piena con valenza naturalistica


Fascia B di esondazione- Zone di tutela dei caratteri amb. di laghi, bacini e corsi d'acqua

-  Zona B1 - Zona di conservazione del sistema fluviale
-  Zona B2 - Zona di recupero ambientale del sistema fluviale
-  Zona B3 - Zona ad elevato grado di antropizzazione




Fascia C di inondazione per piena catastrofica - Zone di rispetto dell'ambito fluviale

-  Zona C1 - Zona extrarginale o

protetta da difese idrauliche



-  Zona C2 - Zona non protetta da difese idrauliche

Fascia I di integrazione dell'ambito fluviale

-  Fascia I
-  Zona I1 - Alveo attivo o inciso
-  Zona I2 - Zona di integrazione

Rischio idraulico - PS267 - Aree a rischio idrogeologico molto elevato per inondazione

Aree a rischio idrogeologico molto elevato per inondazione PS267

- ZONA
-  Zona I
-  Zona B-PR

Limiti amministrativi

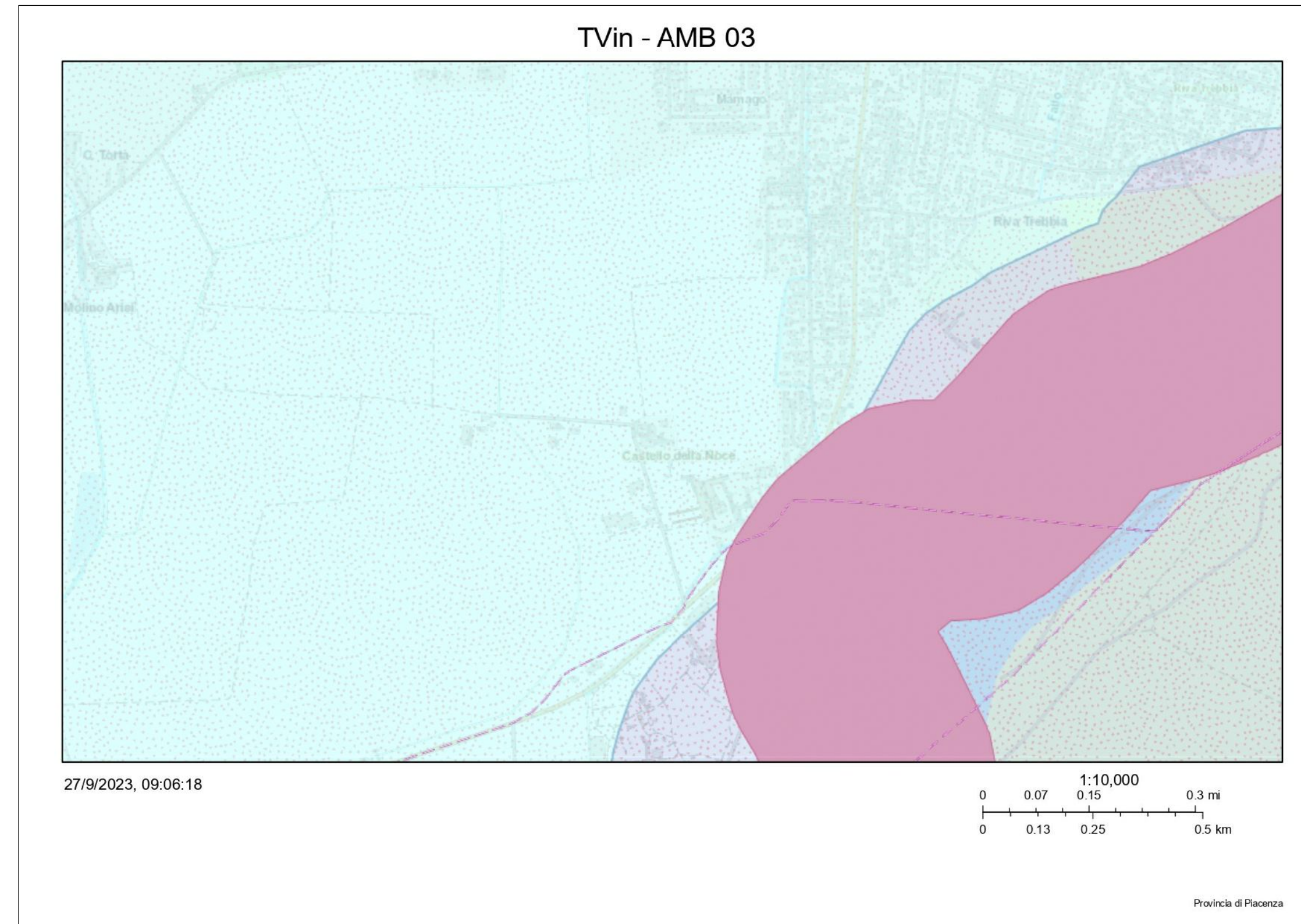
Insedimenti urbani



Confini amministrativi



Tavola: TVin – AMB 03 Tutela delle acque



Legenda

Tutela delle risorse idriche - PTCP - PTA

Pozzi



Sorgenti



Derivazione da corpo idrico superficiale



Aree a ridosso della presa



Bacino imbrifero di alimentazione della presa



Territorio di pedecollina-pianura - D



Territorio di pedecollina-pianura - A



Ricarica diretta

Territorio di pedecollina-pianura - B

Settore di ricarica di tipo B - Ricarica indiretta

Territorio di pedecollina-pianura - C

Settore di ricarica di tipo C - Alimentazione dei settori di tipo A e B

Territorio collinare e montano

Roccia-magazzino

Territorio collinare e montano

Area di possibile alimentazione delle sorgenti utilizzate per il consumo umano

Risorgiva o fontanile



Sorgente



Sorgenti o pozzi di acque termali o minerali



Zone di riserva (previsioni di prelievo acque ad uso potabile acquedottistico)- art.35 c. 3 e 8 PTCP

Pozzo

Zone di vulnerabilità intrinseca alta, elevata ed estremamente elevata dell'acquifero superficiale



Zone da sottoporre ad approfondimento per eventuale presenza di "rocce-magazzino"



Zone da approfondire per eventuale presenza delle aree di alimentazione delle sorgenti idropotabili



Limiti amministrativi

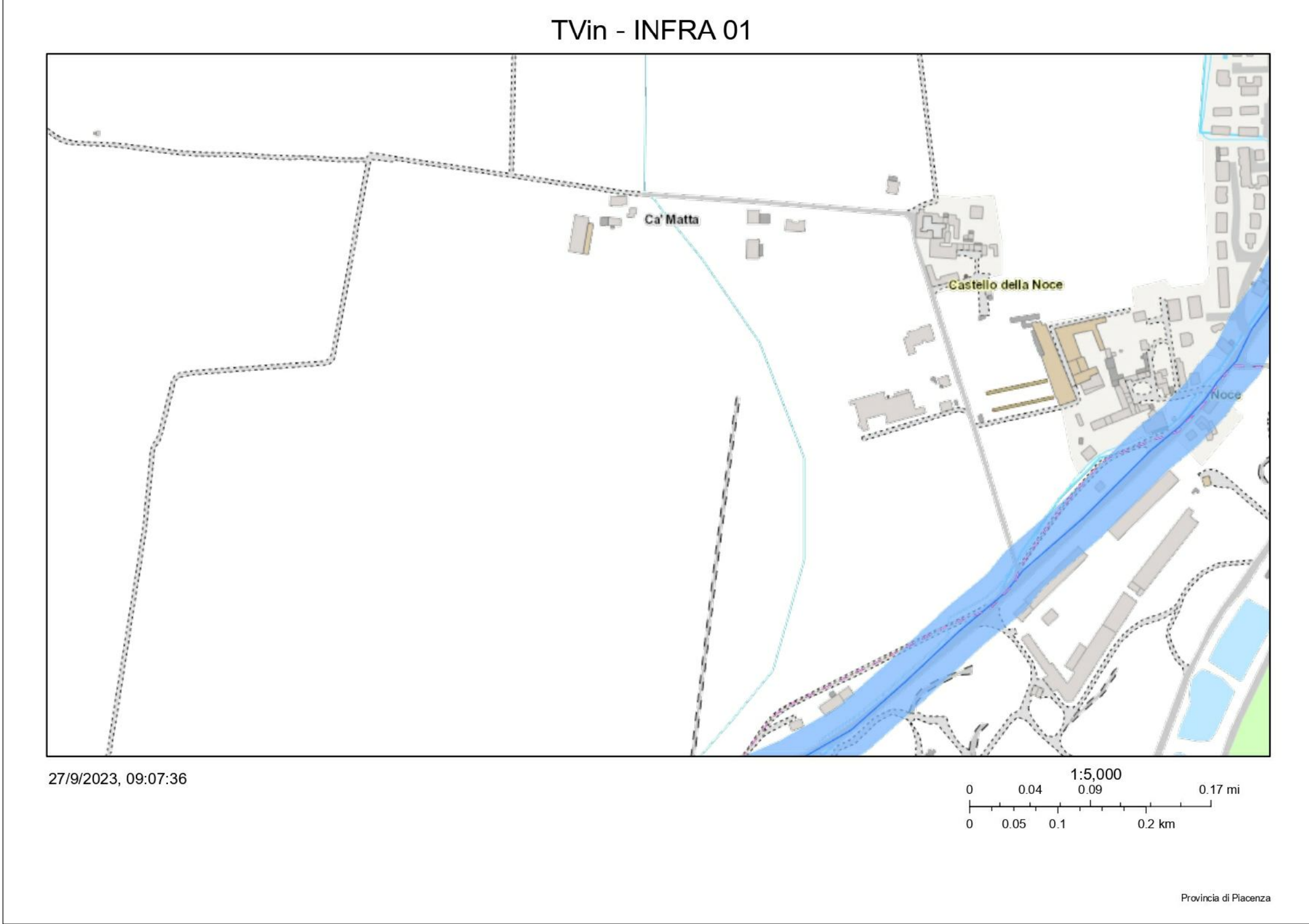
Insedimenti urbani



Confini amministrativi



Tavola: INFRA 01 Collegamenti e Mobilità territoriale



Legenda

Infrastrutture_Mobilita - PTCP

Classificazione ai sensi del D.Lgs. 285 del 92 e fasce di rispetto- art. 103 PTCP

- A - Autostrade (60 m)
- C - Extraurbane secondarie (30 m)
- F - Locali (20 m)

Livelli funzionali PTCP 2010

- Grande rete in progetto
- Rete di base principale in progetto
- Rete di base locale in progetto

Fascia rispetto A

(D.Lgs. 285/1992 - art. 103 PTCP)

Fascia rispetto C

(D.Lgs. 285/1992 - art. 103 PTCP)

Fascia rispetto F

(D.Lgs. 285/1992 - art. 103 PTCP)

Rete ferroviaria ordinaria

(art. 49 DPR 753/1980 - art. 107 PTCP)

Fascia rispetto rete ferroviaria ordinaria (30 m)

Linea alta velocità

Fascia rispetto alta velocità (30 m)

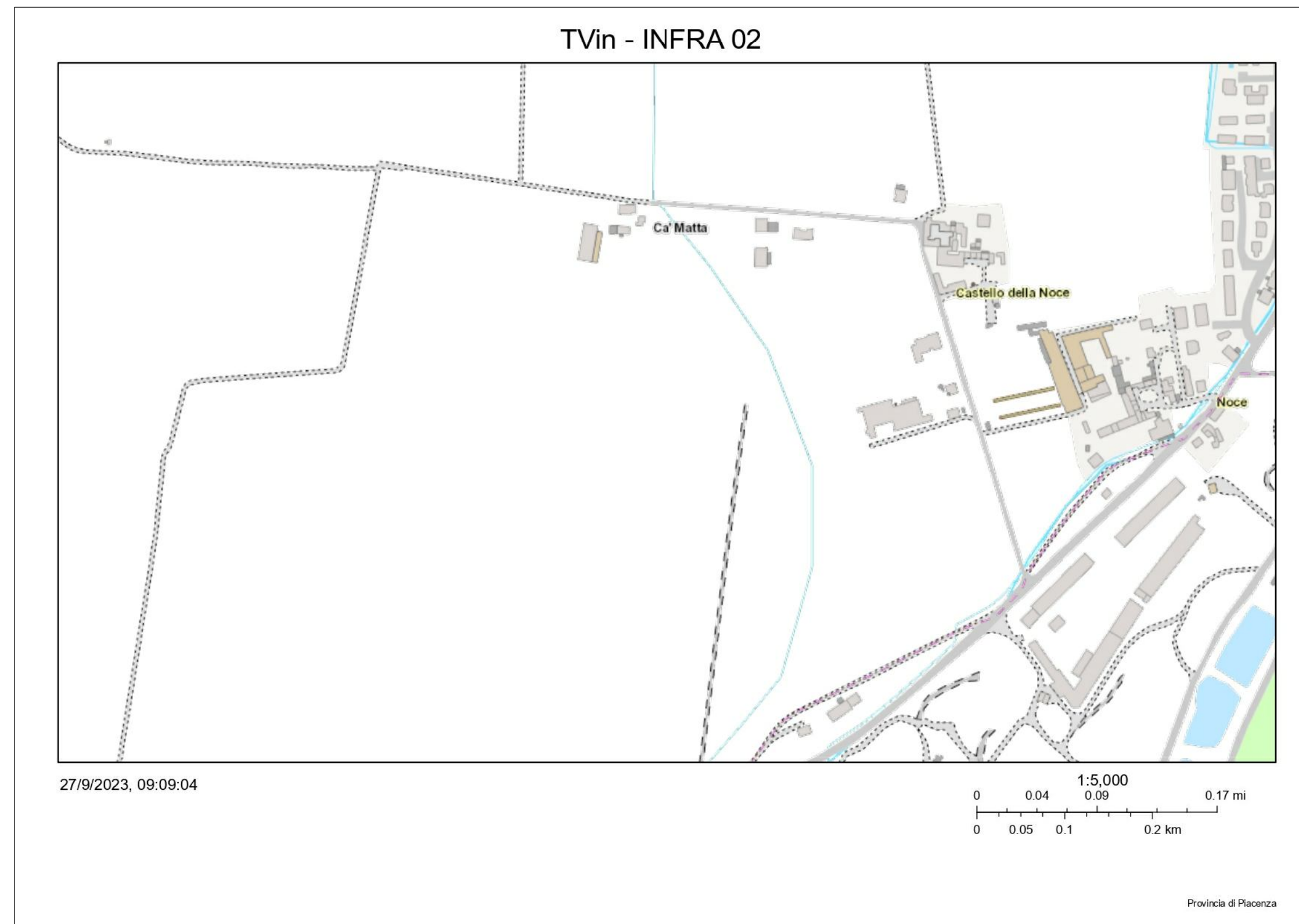
(art. 49 DPR 753/1980 - art. 107 PTCP)

Limiti amministrativi

Insedimenti urbani

Confini amministrativi

Tavola: TVin – INFRA 02 Infrastrutture e Reti tecnologiche



Legenda

Infrastrutture_Reti Tecnologiche-PTCP

Rete elettrica ad alta tensione linee (aggiornamento 2019)

Legge n. 36/2001_LR3 n. 30/2002

132 KV sviluppo

220 KV sviluppo

380 KV sviluppo

132 KV progetto

Rete elettrica ad alta tensione cabine

cabina esistente

cabina in progetto

Rete elettrica a media tensione

aereo

cavo interrato

cavo aereo

Rete elettrica a media tensione progetto

sviluppo aereo

sviluppo cavo interrato

sviluppo cavo aereo

Rete distribuzione gas

Fascia di rispetto D. Ministero Interno 24/11/1984

rete nazionale gasdotti

rete regionale gasdotti

Scenario localizzativo di Piano

Installazioni

Fascia di rispetto installazioni 300 m ((L. 36/2001_ L.R. 30/2002))

Tipologia dei siti

Siti per emissione radio e/o televisiva

Ponti Radio di collegamento

Classificazione dei siti



Siti Nazionali



Siti Nazionali temporanei da delocalizzare



Siti compatibili



Siti incompatibili da delocalizzare



Siti temporanei da delocalizzare



Siti dismessi



Areale dei nuovi siti previsti

Aeroporto di San Damiano

(artt. 714 - 715 R.D. 327/1942)

Aviosuperficie

(artt. 714 - 715 R.D. 327/1942)

Centrale nucleare



Fascia di rispetto centrale nucleare



Osservatorio astronomico di Pecorara - Lazzarello



Zona di protezione inquinamento luminoso (15 km)



L.R. 19/2003, D.G.R. 1732/2015

Limiti amministrativi

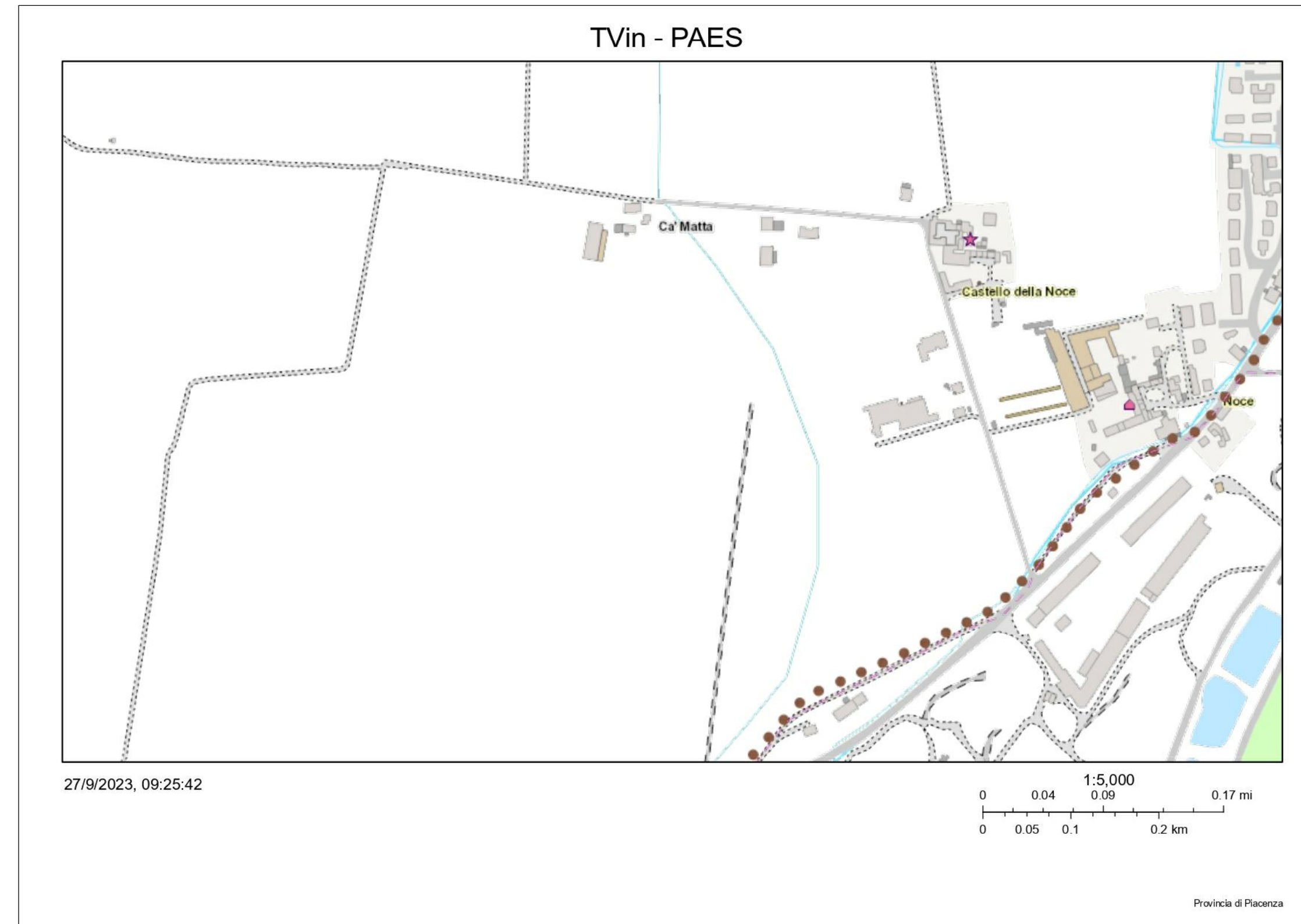
Insedimenti urbani



Confini amministrativi



Tavola: TVin – PAES Tutele paesaggistiche e culturali



Legenda

Ambiti di interesse storico testimoniale - PTCP

Zone ad elementi di interesse storico-architettonico e testimoniale - art. 25 PTCP

- religiosa ed assistenziale
- votiva e funeraria
- fortificata e militare
- civile
- rurale
- paleoindustriale
- vegetale
- geologica

Beni Architettonici sottoposto al Codice dei Beni Culturali e del Paesaggio

Parte Seconda D. Lgs. 42/2004

Zone interessate da bonifiche

storiche di pianura - art. 26 PTCP



Viabilità

Percorso consolidato

Tracce di percorso

Ponte, guado, Valico_passo

ponte

guado

valico-passo

Viabilità panoramica - art. 28 PTCP



Ambiti di Particolare Interesse Storico ed Archeologico - PTCP

Aree archeologiche a

a: complessi archeologici

Aree archeologiche b2

b2: area di concentrazione di materiali archeologici o di

segnalazione di rinvenimenti

Zone di interesse archeologico



Beni Archeologici

art. 10 commi 1 e 3 D.Lgs. 42/2004

Ambiti con presenza di elementi diffusi



Elementi localizzati



Ambiti Paesaggistici e Geoambientali Rilevanti - PTCP

Crinali spartiacque principali



Crinali minori



Zone calanchive di valenza naturalistico- paesaggistica

art. 19 PTCP

Zone di particolare interesse paesaggistico-ambientale

art. 15 PTCP

Zone di valenza ambientale locale

art. 17 PTCP

Zone di tutela naturalistica

art. 18 PTCP

Geositi - art. 21 PTCP

Regionale

Locale

Morfologia del Territorio - PTCP

Collina



Crinale



Limite storico insediamento umano stabile

art. 7 PTCP

Limiti amministrativi

Insedimenti urbani



Confini amministrativi

