



# PIANO STRUTTURALE COMUNALE

committente  
**Amministrazione Comunale di Rottofreno**

sindaco e assessore all'urbanistica  
**dott. Raffaele Veneziani**

responsabile settore urbanistica  
**geom. Enrica Sogni**

progettista  
**dott.arch. Filippo Albonetti**

collaboratori  
**dott.arch. Laura Gazzola**  
**dott.arch. Daria Ghezzi**  
**dott.arch. Andrea Anselmi**

analisi geologiche, sistema naturale e Val.S.A.T.

**AMBITER. s.r.l.**  
**dott. geol. Giorgio Neri**  
**dott. amb. Davide Gerardini**  
**dott. geol. Marco Rogna**  
**dott. amb. Roberto Bertinelli**  
**dott. amb. Benedetta Rebecchi**  
**dott. geol. Adriano Biasia**



**QUADRO CONOSCITIVO**

Rev. 01 - Adozione 2015  
Rev. 02 - Proposta controdeduzioni 2017












dicembre 2017

## GEOMORFOLOGIA

**G2**

1:10.000

### LEGENDA

-  Rete idrografica principale
-  Rete idrografica consortile
-  Reticolo idrografico minore
-  Tratti spondali in erosione
-  Lanca interrata
-  Orlo di terrazzo fluviale
-  Arginature maestre
-  Depositi di conode alluvionale
-  Bacini di sovraescavazione
-  Area golenale ripristinata a seguito dei dissesti idrogeologici del F. Po nelle piena di novembre 2000
-  Confine comunale

